

De route begint op het Stationsplein voor het NS-station van Bodegraven.





Langs de Oude Rijn en de Meije begint deze route met fraaie vergezichten over de weilanden van het Groene Hart. Bij de in 1932 gebouwde opvallende witte watertoren van Meije gaan we linksaf over het oude kerkpad dwars door de Nieuwkoopse Plassen. Karekieten en rietzangers laten zich overal horen in de uitgestrekte rietvelden langs de Zuideinderplas. De eerste lus van deze achtvormige route gaat hierna terug naar Zwammerdam, waarna via een boogje over een fraai fietspad en de Warmoeskade de rand van Bodegraven weer bereikt wordt.



De 2de lus gaat vervolgens over de Oud Bodegraafseweg naar de Reeuwijkse Hout. Voorbij dit recreatiegebied fietsen we over de mooiste fietspaden en weggetjes kriskras door de Reeuwijkse Plassen. Veel Nederlanders hebben hier hun eigen aards paradijsje gecreëerd en talloze schilderachtige woningen met kleurige tuinen rijk aan hortensia's omzomen het water. Via het Wierickepad naar Driebruggen verlaten we de plassen en fietsen noordwaarts tot de Oude Rijn. Hier zoeken we het fietspad langs het water op dat werd aangelegd over het oude jaagpad uit 1662. Op de terugweg naar Bodegraven passeren we ten slotte het fort Wierickerschans. Dit aarden verdedigingswerk werd gebouwd in 1673 en maakte deel uit van de Oud-Hollandse Waterlinie. Het fort is nu een rijksmonument en alleen op afspraak te bezichtigen.

- De route kan worden ingekort tot 21.4 km door na de 1ste lus terug te fietsen naar het station van Bodegraven. Ook kan alleen de 2de lus worden gefietst, wat een rondje van 28.8 km oplevert. Tot slot is het ook mogelijk om deze route vanaf het NS-station Gouda Goverwelle te fietsen. Zie hiervoor achteraan de routebeschrijving.

0.0 Sla, met de rug naar het station gekeerd, ←
Steek na 50 meter de weg over (**Prins Hendrikstraat**)
Volg deze weg* tot voorbij de brug over de Oude Rijn
(* verderop de **Brugstraat**)

- 0.4 Sla ←  en volg de **Kerkstraat** tot het einde bij de kerk
- 0.6 Sla ← en volg de **Kerkstraat** tot het viaduct
- 1.1 Sla ↗ het fietspad op
Steek voorbij de kruising over naar de andere kant
Sla ↗ het vrijliggende fietspad op en volg dit tot de rotonde
[Na 200 m is het een oud jaagpad langs de Oude Rijn.]
- 2.1 Sla → <**Meije**
Volg *de Kerkweg* 5.5 km tot de afslag links van het fietspad*
(* Dit is bij de watertoren.)
[Op km 5.0 langs  en op km 6.0 langs .
- 7.6 Sla ← <**Jaagpadroute** en volg het fietspad tot het einde
(Door twee klaphekjes en over een ophaalbrug.)
- 10.1 Sla ← <**Bodegraven** en volg deze weg tot het einde 
- 10.9 Sla ← <**Bodegraven**
Ga na 400 m ↑ (*de Zuidereinde*)
Volg deze weg tot het plaatsnaambord
- 14.6 [**Zwammerdam**]
Sla ← <**Bodegraven** en voorbij de brug → <**Bodegraven**
Sla voorbij de volgende brug → <**Boskoop**
Volg **Plein**, verderop **Swadenburgerdam**, tot de afslag links
Sla ← <**Doorgaand verkeer**
Volg *de Spoorlaan* tot de rotonde

